



Umbria

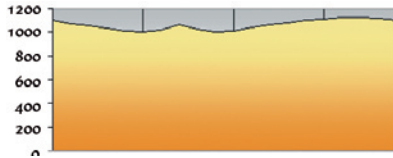
sistema parchi



Regione Umbria

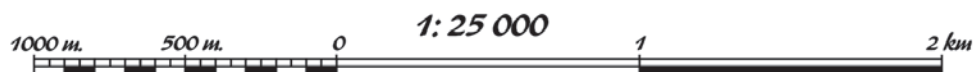
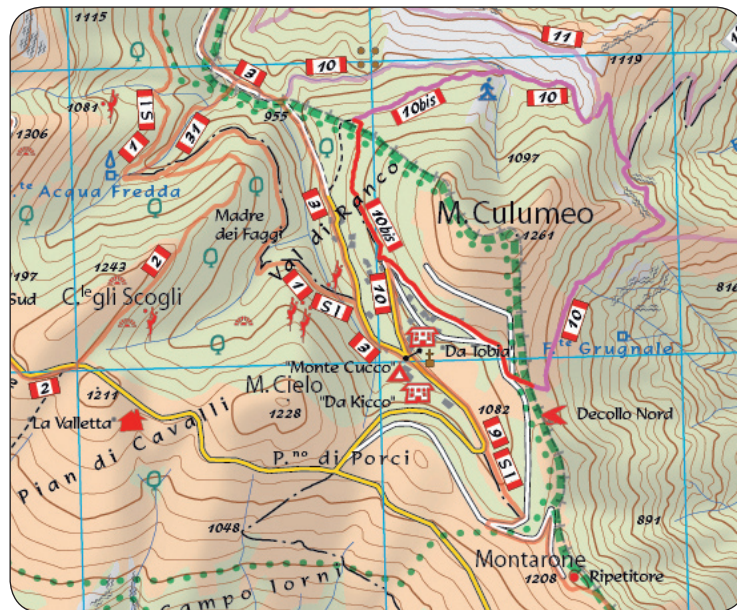
ANELLO DI MONTE CULUMEO **10** **10bis** /MONTE CULUMEO RING

Km: 3,800 - Ore / Duration: 1 30' - Diff. T - ↑176- ↓ 176



Da Sigillo si sale all'incrocio tra Val di Ranco e Pian dei Cavalli. In corrispondenza del Piano di Porci si prende a destra per Val di Ranco e subito dopo di nuovo a destra sulla carrozzabile che porta alla sella tra il Monte Culumeo e il Montarone, con in cima un grande ripetitore telefonico, dove si può posteggiare. Si supera una staccionata procedendo verso N-E oltre la sella, incontrando quindi un bosco e iniziando a cambiare versante (n°10), mentre si sale verso la vicina cresta rocciosa (massima attenzione ad alcuni passaggi esposti). Si lasciano a destra un'ampia mulattiera e il n°11 e a sinistra, in salita, si attraversa un ruscello. All'uscita della valle, proseguendo per il n°10 bis, si torna al punto di partenza.

From Sigillo walk or drive up to the junction between Val di Ranco and Pian dei Cavalli. When you get to Piano di Porci turn right towards Val di Ranco, then right again on the cart-road leading to the col between Mounts Culumeo and Montarone; you can park on the top, near a big relay station. Go North-East, beyond the wooden fence; when you get to the woods start changing the mountainside (n°10), while walking up to the near rocky ridge (some exposed sections of the trail require particular caution). Leave the wide mule track and trail n°11 on your right; going left uphill, you will meet a brook. Cross it, then, at the end of the valley, take trail n° 10 bis to hike back to the starting point.



Disclaimer

Il grafico altimetrico degli itinerari e il suo sviluppo, sono qui presentati in forma sintetica, per facilitarne la comprensione. Per lo sviluppo altimetrico esatto fa fede la traccia GPS scaricabile dal sito. Tanto le tracce gps che i testi e gli stralci di cartografie qui pubblicati sono di proprietà della Regione Umbria. Testi e stralci di cartografie possono essere liberamente riprodotti ed archiviati nel proprio pc nell'ambito di utilizzo personale degli stessi, ed altri utilizzi sono consentiti solo dietro autorizzazione scritta dell'Ente. Le tracce gps sono invece rilasciate con licenza ODbL 1.0 license il cui testo integrale ti preghiamo di consultare prima di utilizzi diversi da quello personale su www.opendatacommons.org/licenses/odbl/1-0/.

The following is a simplified altimetry chart, in order to make its reading easier. For more detailed altimetry data the GPS chart can be downloaded from the website. The GPS data, the texts and the map excerpts all belong to Umbria Region; although the texts and the maps may be freely copied and archived in personal computers for private use, any other use is subject to a previous authorization by the regional institution. The GPS data are available through ODbL 1.0 license: it is strongly advised to read the full text of this license before any other-than-private use of the data: www.opendatacommons.org/licenses/odbl/1-0/.